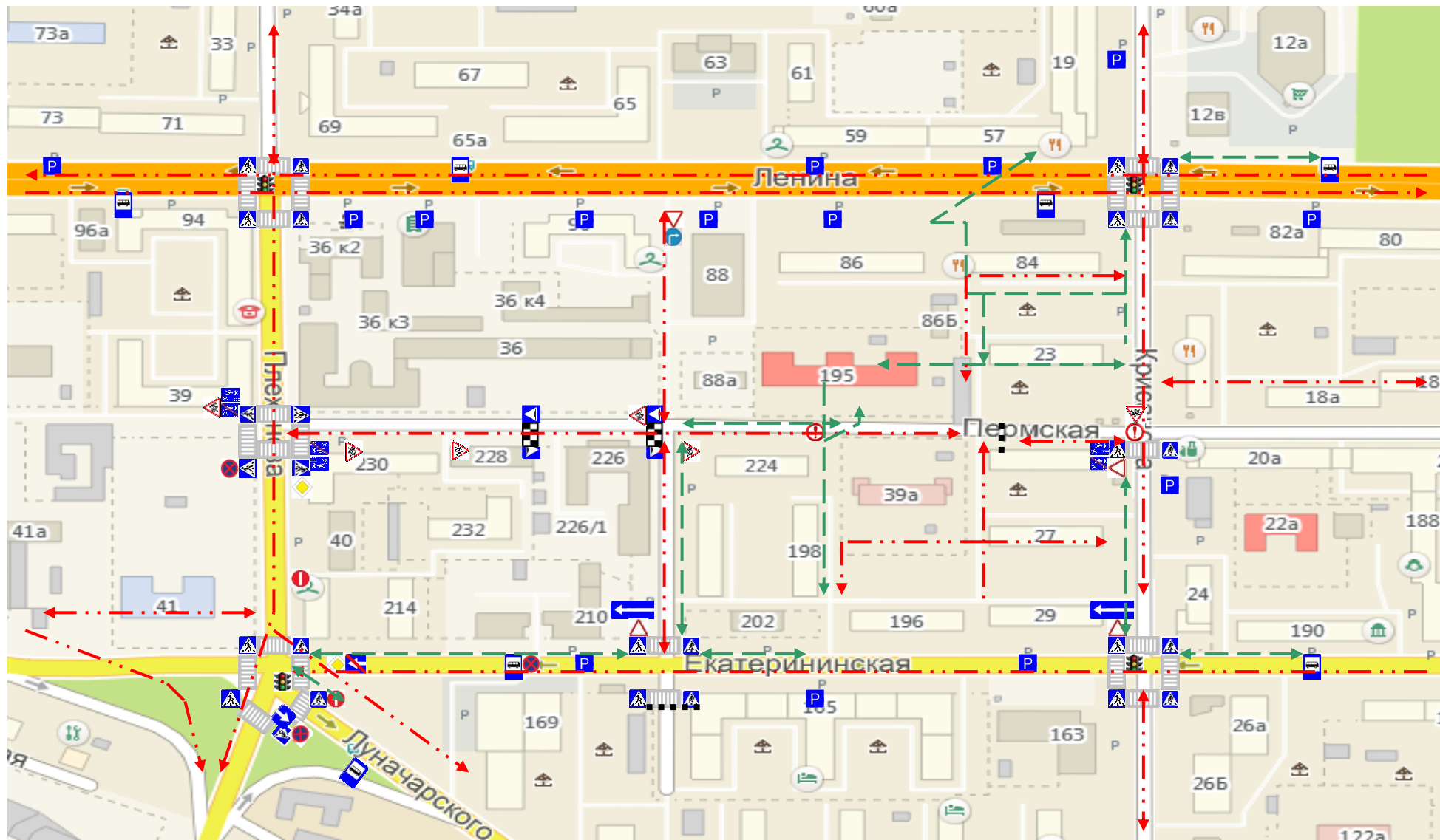


Схема безопасного подхода к МАОУ «Школа № 18 для обучающихся с ограниченными возможностями здоровья» г.Перми



Условные обозначения





















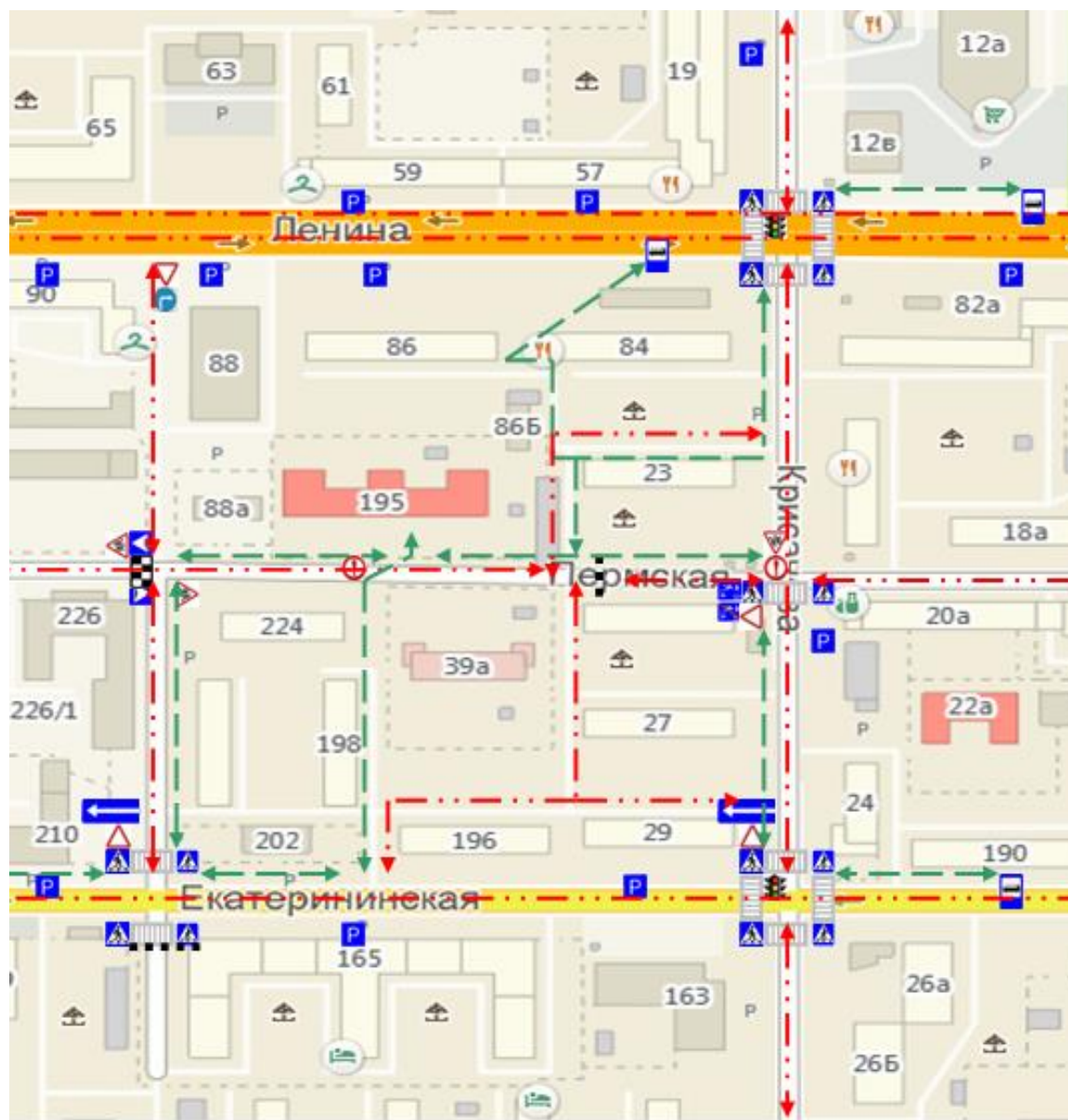
-  - движение детей (учеников) в (из) школы
-  - движение транспортных средств
-  - проезжая часть
-  - пешеходный переход
-  - разметка 1.14.1
-  - светофорный объект
-  - опасная зона, где часто дети (ученики) пересекают проезжую часть
-  - искусственная неровность
-  - знак 2.4 «уступи дорогу»
-  - знак 5.20 «искусственная неровность»
-  - знак 5.21, 5.22 «жилая зона»
-  - знак 5.16 «место остановки автобуса или троллейбуса»
-  - знак 5.23 «дети»
-  - знак 4.1.2 «движение на право»
-  - знак 5.5 «дорога с односторонним движением» и знак 5.6 «конец дороги с односторонним движением»
-  - знак 5.7.1 «выезд на дорогу с односторонним движением»
-  - знак 3.1 «въезд запрещен»
-  - знак 5.27 «зона парковки»
-  - знак 3.27 «остановка запрещена»
-  - металлическое ограждение, препятствующее проезду транспортных средств

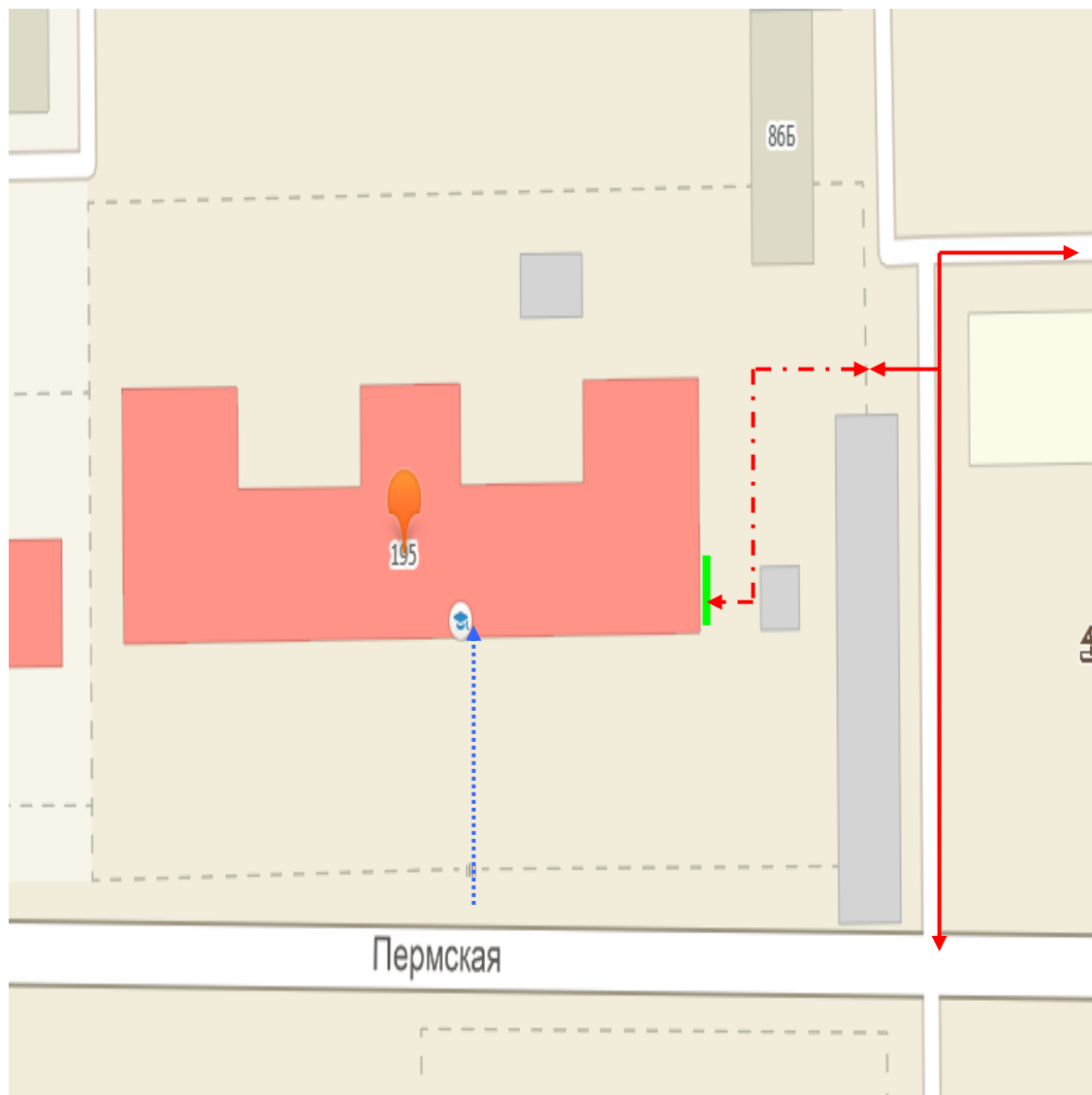
Схема организации дорожного движения в непосредственной близости от ОУ с размещением соответствующих технических средств, маршруты движения детей и расположения парковочных мест







Условные обозначения

- движение детей (учеников) в (из) школы
- движение транспортных средств
- проезжая часть
- пешеходный переход
- разметка 1.14.1
- светофорный объект
- опасная зона, где часто дети (ученики) пересекают проезжую часть
- искусственная неровность
- знак 2.4 «уступи дорогу»
- знак 5.20 «искусственная неровность»
- знак 5.21, 5.22 «жилая зона»
- знак 5.16 «место остановки автобуса или троллейбуса»
- знак 5.23 «дети»
- знак 4.1.2 «движение на право»
- знак 5.7.1 «выезд на дорогу с односторонним движением»
- знак 5.27 «зона парковки»
- металлическое ограждение, препятствующее проезду транспортных средств

Пути движения транспортных средств к местам разгрузки/погрузки и рекомендуемые пути передвижения детей по территории ОУ



Условные обозначения

-  - въезд/выезд транспортных средств
-  - движение грузовых транспортных средств по территории ОУ
-  - движение детей и подростков на территории ОУ
-  - место погрузки/разгрузки

Содержание

I. План схемы ОУ.

- 1) План-схема района расположения ОУ, пути движения транспортных средств и детей (учеников)
- 2) Схема организации дорожного движения в непосредственной близости от ОУ с размещением соответствующих технических средств, маршруты движения детей и расположение парковочных мест
- 3) Пути движения транспортных средств к местам разгрузки/погрузки и рекомендуемые пути передвижения детей по территории ОУ

Используемые сокращения

ОУ – образовательное учреждение

УДС – улично-дорожная сеть

БДД – безопасность дорожного движения

ТСОДД – технические средства организации дорожного движения

ПДД – правила дорожного движения

